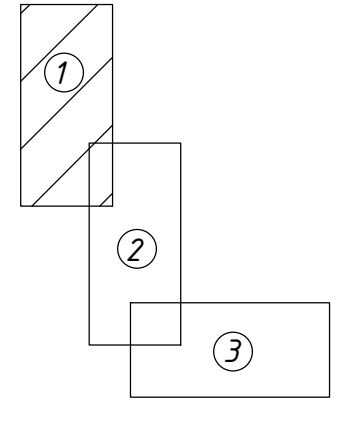


Голуметское муниципальное образование
Черемховского районного муниципального образования

Опоры ЛЭП, подлежащие
переносу (перестройке)

Линия соотнесения с листом 2

Схема расположения листов



Условные обозначения:

- граница зоны планируемого размещения линейного объекта (постоянная полоса отвода);
- граница временной полосы отвода;
- граница Голуметского и Нижнеуретского муниципальных образований;
- граница населенного пункта;
- объект археологического наследия – достопримечательное место "Южноголуметское";
- существующая линия электропередач 10 кВ в границе зоны планируемого размещения линейного объекта, подлежащая переносу (перестройке);
- проектное положение линии электропередач 10 кВ, подлежащей переносу (перестройке) в границе зоны планируемого размещения линейного объекта

						103-2018/П-Г			
						Проект межевания территории			
Изм.	Кол. изм.	Лист	№ док.	Подпись	Дата				
Разраб.	Сорокина				09.2019	Материалы по обоснованию проекта межевания территории	Стадия	Лист	Листов
Проб.	Поталов				09.2019			1	4
						Чертеж границ территории объектов культурного наследия М 1:2000	ООО "СГП"		
ГИП	Ольениченко				09.2019				

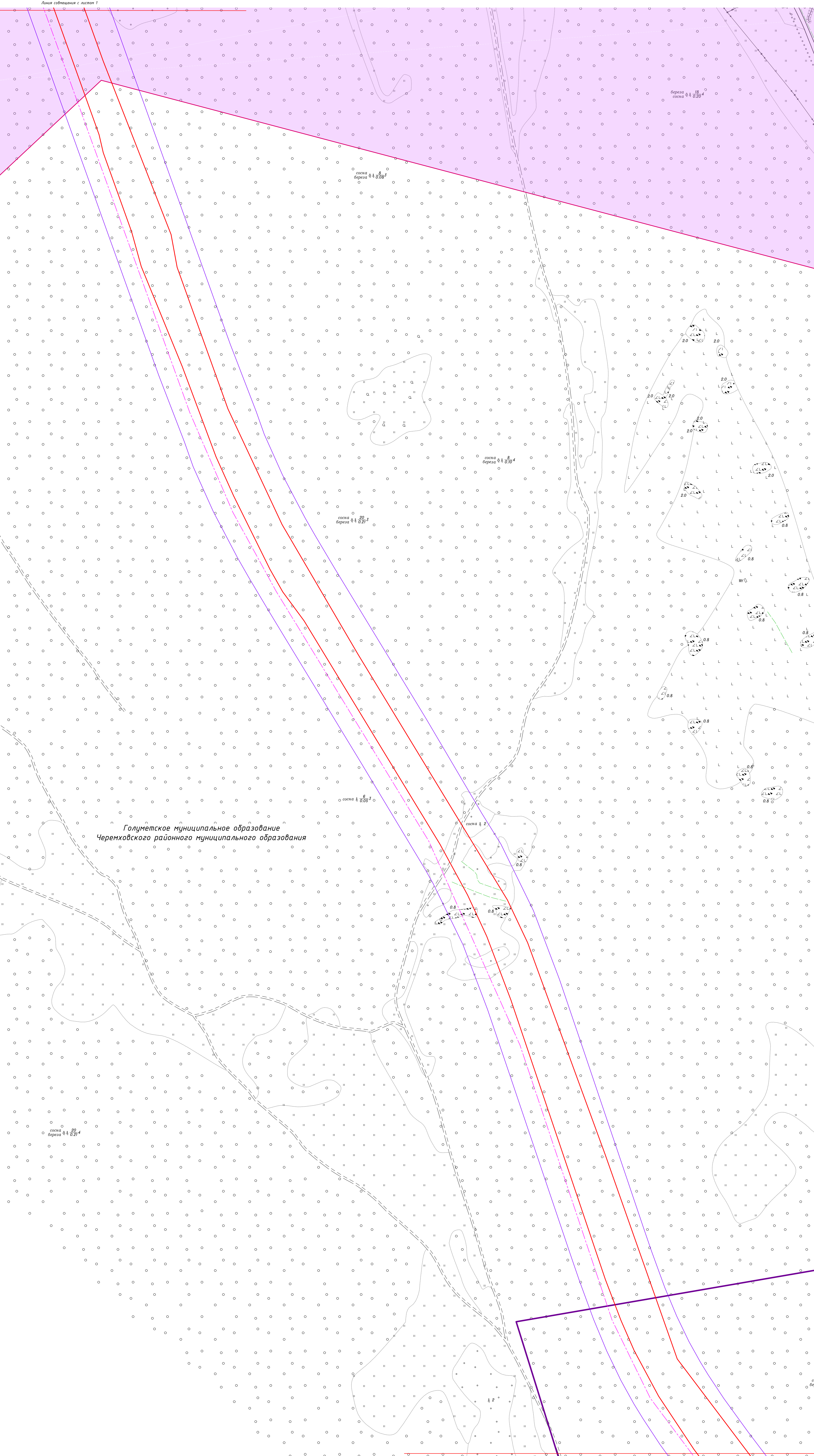
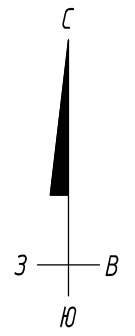
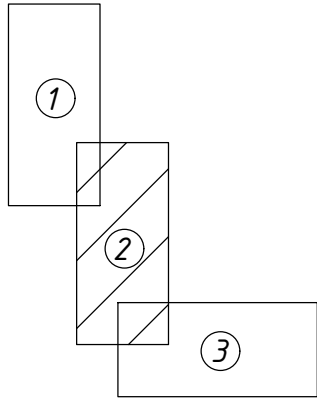


Схема расположения листов



Условные обозначения:

- граница зоны планируемого размещения линейного объекта (постоянная полоса отвода);
граница временной полосы отвода;
граница Голуметского и Нижнеуретского муниципальных образований;
граница населенного пункта;
объект археологического наследия – достопримечательное место "Южноголуметское";
- существующая линия электропередач 10 кВ в границе зоны планируемого размещения линейного объекта, подлежащая переносу (перестройству);
проектное положение линии электропередач 10 кВ, подлежащей переносу (перестройству) в границе зоны планируемого размещения линейного объекта

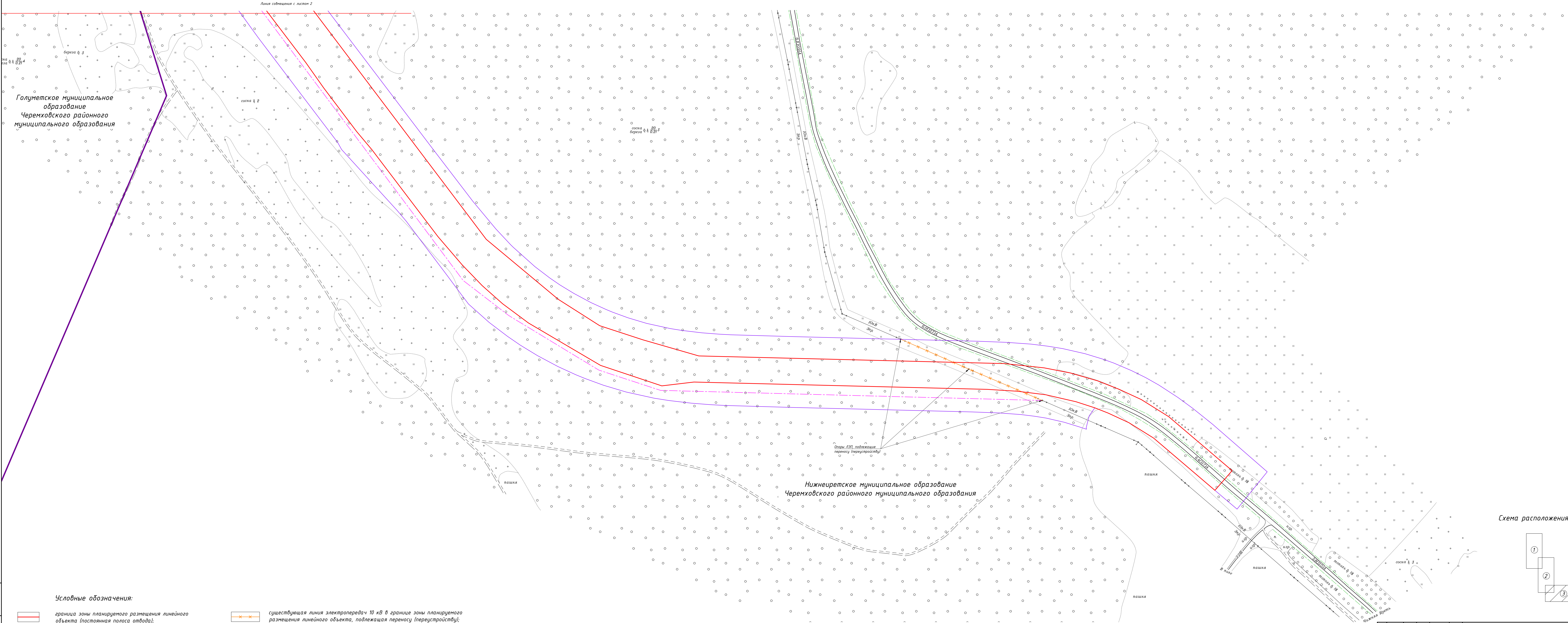
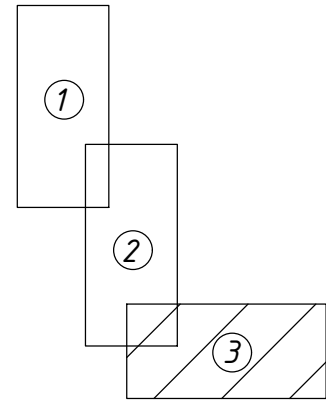









Схема расположения листов



	граница зоны планируемого размещения линейного объекта (постоянная полоса отвода);		существующая линия электропередач 10 кВ в границе зоны планируемого размещения линейного объекта, подлежащей переносу (перустройству);
	граница временной полосы отвода;		проектное положение линии электропередач 10 кВ, подлежащей переносу (перустройству) в границе зоны планируемого размещения линейного объекта
	граница Голуметского и Нижнеиртского муниципальных образований;		
	граница населенного пункта;		
	объект археологического наследия – достопримечательное место "Южноголуметское";		

						103-2018/П-Г		
						Проект межевания территории		
Изм. Калач	Лист	Издан	Подпись	Дата	Материалы по обоснованию проекта межевания территории	Стадия	Лист	Листов
Разработ	срок			29.07/19		3		
Проб	Поплав			09.09/19				
ГП	Овчинникова			09.09/19	Чертеж границ территорий объектов культурного наследия М 1:2000	000 "СГП"		

